



Cabinet du Maire
Démocratie participative
05 56 22 38 72
proximite@latestedebuch.fr
quartiers@latestedebuch.fr

Conseil de quartier LA TESTE CENTRE-Aiguillon

Compte-rendu de réunion
Jeudi 4 février 2016

Le conseil de quartier de La Teste CENTRE-Aiguillon s'est réuni le Jeudi 4 février 14h30, salle Brémontier 2 de l'Hôtel de Ville.

Etaient présents :

- Monsieur Jean-Bernard BIEHLER, Président du Conseil de quartier
- Madame Christine CASTAING
- Monsieur Claude BADET
- Monsieur Guy JOUSSE
- Monsieur Dominique ALOIR
- Madame Françoise NORMANDIN
- Madame Mauricette DAVEY
- Monsieur Jean-Paul LUC
- Madame Astrid LANGÉ
- Monsieur Marcel LEHIMAS
- Monsieur Jean-Pierre IZARD
- Monsieur Henri BORDERE
- Madame Jacqueline SUPERY
- Monsieur Patrick RIEUSSEC
- Madame Viviane PERRET

En présence de :

- Madame Loretta LAHON-GRIMAUD, Adjointe au Maire déléguée à la Démocratie Participative et au Handicap
- Monsieur Fabrice PETIT, Directeur de Cabinet
- Madame Mauri NADEAU, Administratif

Excusés :

- Monsieur Jean-Marc DUPRAT
- Madame Jacqueline HOURCADE
- Madame Danièle CAZAUVIELH
- Monsieur Nicolas HENIN, Conseiller municipal délégué à la démocratie de proximité

M. Jean-Bernard BIEHLER, Président du Conseil de quartier ouvre la séance à 14h30, remercie les membres de leur présence et adresse tous ses vœux de bonheur et de santé pour cette nouvelle année.

I. Présentation Pistes cyclables

M. RIEUSSEC avait souhaité, lors du dernier Conseil de quartier, porter à l'attention de tous, les problématiques liées aux pistes cyclables notamment leur continuité, la circulation impraticable pour des cyclistes sur certains espaces, les petits dysfonctionnements existants et les signalisations inadaptées.

Un diaporama présentant toutes ces problématiques est présenté aux conseillers par M. Jean-Paul LUC et M. Patrick RIEUSSEC.

Circuler à vélo dans La Teste de Buch



Une tradition à perpétuer

Thèmes de la présentation

Accès et traversée du centre ville

Liaison avec les communes voisines

Valorisation du patrimoine naturel

Sécurité

Incitations à l'usage du vélo: principales recommandations

Accès et traversée du centre ville

De nombreux axes extra-muraux mais pistes très peu nombreuses au centre ville



Accès et traversée du centre ville

Des potentialités inexploitées pour éviter les axes difficiles

Nord-Sud: rue des Facteurs, axe Chanzy-Edmond Rostand, rue du Chemin des Dames

Est-Ouest: Avenue Pinède de Conteau, allée d'Aquitaine, Rue Henri Dheurle



Accès et traversée du centre ville

Des discontinuités pour les pistes existantes



Chemin de Mariolan



Accès et traversée du centre ville

Des discontinuités pour les pistes existantes



Avenue du Général
Leclerc / prés salés
Ouest



Accès et traversée du centre ville

Des discontinuités pour les pistes existantes



Avenue Jean de Grailly /
rue du Coutoum



Accès et traversée du centre ville

Une signalisation inadaptée



Avenue Saint Exupéry/ port /Avenue
Victor Hugo (départ vers le Pyla)



Accès et traversée du centre ville

Des espaces à partager



Place Jean Hameau/ esplanade de la Mairie



Accès et traversée du centre ville

Des espaces à partager



Contre sens à Gujan/ chemin de Péchic /avenue Victor Hugo (balisage d'une piste le long du trottoir)



Liaison avec les communes voisines

Arcachon

Incohérence des aménagements



Liaison avec les communes voisines

Gujan Mestras

Dangers liés à l'absence d'aménagements



Valorisation du patrimoine naturel

Prés salés Est



Valorisation du patrimoine naturel

Lapin Blanc



Sécurité



Principales recommandations

Développer une vraie politique de déplacement à vélo

Améliorer l'existant par du balisage et des travaux légers

Réaliser de nouveaux aménagements adaptés à la circulation et au stationnement des vélos

Intensifier le travail avec les communes voisines pour avoir une vraie cohérence au niveau des pistes cyclables

Editer un véritable plan de circulation pour la ville

II. Réactions et propositions des conseillers

- 📌 Continuité de la piste cyclable aboutissant aux Prés Salés Ouest vers l'Aiguillon.
- 📌 Amélioration des liaisons, de la sécurité et de la signalisation. Le Bassin accueille de plus en plus de touristes à vélo et ils ont souvent beaucoup de difficultés à trouver leur chemin.
- 📌 Aménagement d'une piste cyclable, rue du Capitaine, les enfants se rendant à l'école ont fréquemment des difficultés à circuler (voitures sur les trottoirs).
 - 📌 La rue Gaston de Foix devrait être à double sens et l'aménagement d'une zone bleue autour de l'école Brémontier serait matérialisé.
- 📌 Dans le cadre de l'aménagement du centre-ville les voies partagées devront être matérialisées et identifiées.
- 📌 Sur la piste cyclable de la rue du Président Carnot, l'angle de la rue de Metz est très dangereux par son manque de visibilité. Les automobilistes doivent trop s'avancer et de ce fait sur cette voie cyclable.
 - 📌 M. BIEHLER propose d'organiser une réunion sur le terrain avec la Cobas, le service de la Police municipale et les conseillers.
- 📌 L'idée de la rue des Facteurs et la rue du Chemin des Dames en voie sécurisée est à suggérer.
 - 📌 M. BIEHLER propose aux conseillers une collecte d'informations, en prenant des photos en fonction de son lieu d'habitation ou de ces balades.
Un bilan sera établi et un diagnostic pourra être dressé.

III. Rue André Dignac

Suite à la pétition des riverains de la rue André Dignac et la récurrence des problèmes liés aux stationnements des véhicules sur les trottoirs, les conseillers demandent une étude sur un stationnement alterné des rues André Dignac et Henri Ornon ainsi qu'une vigilance accrue du service de la Police municipale. L'impasse Henri Ornon n'est pas concernée, celle-ci étant une voie privée.

IV. Stationnement sur les trottoirs

- Problèmes des stationnements sur les trottoirs, rue du Braouet et rue de Menan. Ces deux rues sont très étroites. Les véhicules sont sur les trottoirs et les piétons sur la rue.
- Suggestion de déposer des papillons sur les pare-brises par la police municipale afin de rappeler le respect du Code de la route.
- Demande la matérialisation au sol des places de stationnements rue Edmond Rostand.
- Demande la délimitation des places de stationnement rue Lody et rue du Captalat.
- Propose l'installation de parcmètres en centre-ville.
- Un conseiller remarque que les places de parking des immeubles ne sont pas occupées en effet les véhicules sont stationnés dans la rue.
- Les conseillers souhaitent davantage de verbalisation pour les véhicules en stationnement abusif. La police municipale n'est pas suffisamment présente sur le terrain.
- Création d'un parking sur le terrain communal, à proximité du passage à niveau, rue Camille Pelletan.

V. Platanes

- Demande le devenir de deux platanes sur le Port de La Teste.
 - Deux platanes seront coupés par le Conseil Départemental pour la création d'un rond-point.
- Pourquoi la Mairie a autorisé la coupe de neuf platanes protégés, rue de la Brasserie ?
 - Suite à la demande de l'ASL Hameau Grand Village, celle-ci a été autorisée au vu de la nature des travaux de réfection des parkings et à l'état sanitaire des arbres.
D'autres arbres ont été replantés.

VI. Demandes et remarques des conseillers


- Souhaite un état des lieux de l'hydraulique sur la commune : les digues, les crastes (souvent pas nettoyées), les évacuations des eaux de pluie, l'entretien du Canal des Landes.
- Souhaite la présentation des grands projets en amont de leurs réalisations.
- Remarque que les passages à niveau de la Règue verte et de la rue Camille Pelletan sont dangereux car les barrières ainsi que la signalisation sonore s'activent seulement 20 secondes avant que le train ne passe.


- 📌 Demande la création d'un parc pour enfants :
 - aux alentours de l'église et du marché dans le cadre du nouvel aménagement ;
 - Place de la Gare.
- 📌 Demande une meilleure signalisation du parking Victor Hugo par le fléchage au niveau de la rue Chanzy et de la rue du Port.
- 📌 Remarque l'installation de nouveaux panneaux publicitaires, Impasse Bissérié.
 - 📌 Un rapport de la brigade verte de la Police municipale, en charge de la réglementation et de la mise en conformité du règlement publicitaire sur la commune, a été demandé.
- 📌 La ville change. Les photographies des vieilles maisons devraient être faites afin de les archiver pour notre futur.
 - 📌 Les services des Archives & de la Documentation disposent d'éléments récupérés auprès des particuliers mais aussi grâce à des initiatives collaboratives (services et particuliers) qui ont permis certains inventaires de maisons ou de lieux.
Les services se chargent de la collecte et de la conservation.
- 📌 Plainte sur les nuisances sonores du Surf Café, notamment l'été, insupportables. De plus, Les voitures stationnent dans tous les sens.
- 📌 Au niveau du 30 rue Michelet, un problème de plaques sur le trottoir est entouré par deux barrières de protection depuis un an.
 - 📌 Renseignements pris la maison est sur la commune de La Teste de Buch, le trottoir est sur la commune d'Arcachon. Les barrières ainsi que la problématique du trottoir doivent être résolus par la commune d'Arcachon.
- 📌 Demande l'engraissement de la plage de l'Aiguillon.
 - 📌 La demande a été prise en compte dans le cadre de la campagne actuelle du SIBA.
- 📌 Souhaite davantage de places de stationnement pour handicapées suite à la rénovation de l'ilot du marché et de l'église.
- 📌 Demande le nettoyage et le passage de la balayeuse pour enlever les feuilles accumulées, rue Pierre Loti. De grosses flaques d'eau sont très présentes sur la droite de la rue.
- 📌 Impasse Michelet mettre un « Cédez le passage ».
- 📌 Manque de propreté des rues du Captalat, des Huttiers.
- 📌 Les conseillers demandent le dragage des boues du Port de La Teste.
 - 📌 M. BIEHLER souhaiterait la présence pour un prochain conseil de quartier de M. Lionel FOUCARD, membre de ce conseil mais aussi Président des Ostréiculteurs de La Teste de Buch.


VII. Plaques de rues

Les conseillers proposent chacun dans leur voisinage de faire un relevé des plaques de rues manquantes ou en mauvais état.

VIII. Communications

-  Une réunion de présentation du PLU (Plan Local d'Urbanisme) sera organisée prochainement en présence des conseillers des quartiers de la commune.

-  Une réunion des 6 conseils de quartier de la ville avec le Conseil des Sages va être également organisée pour présenter les dispositifs, le réseau social (Monalisa) et le réseau des voisins solidaires (aides aux personnes âgées, handicapées et isolées).

-  Mme LAHON-GRIMAUD suite à l'information concernant la démarche solidaire envers les habitants les plus fragiles (personnes âgées, handicapées ou isolées) propose aux conseillers d'être aussi des relais. Le document qui est distribué dans ce conseil donne autorisation de communiquer leurs coordonnées (mail, téléphone éventuellement adresse).

Monsieur Jean-Bernard BIEHLER remercie les membres de leur participation. La réunion prend fin à 17h30.



Réunion publique du quartier **CENTRE**

Mardi 15 mars 2016

18h

Théâtre Cravey