





**Légende :**

-  Jardin - S = 1412 m<sup>2</sup>.
-  Bâtiment - S = 493 m<sup>2</sup>.
-  Préau - S = 160 m<sup>2</sup>.
-  Espace commun

Département de la Gironde  
Commune de LA TESTE DE BUCH

Propriété de la Commune  
(Ancienne Ecole Jacques Gaume)  
sise 4 Allée de la Chapelle  
Boulevard de l'Océan

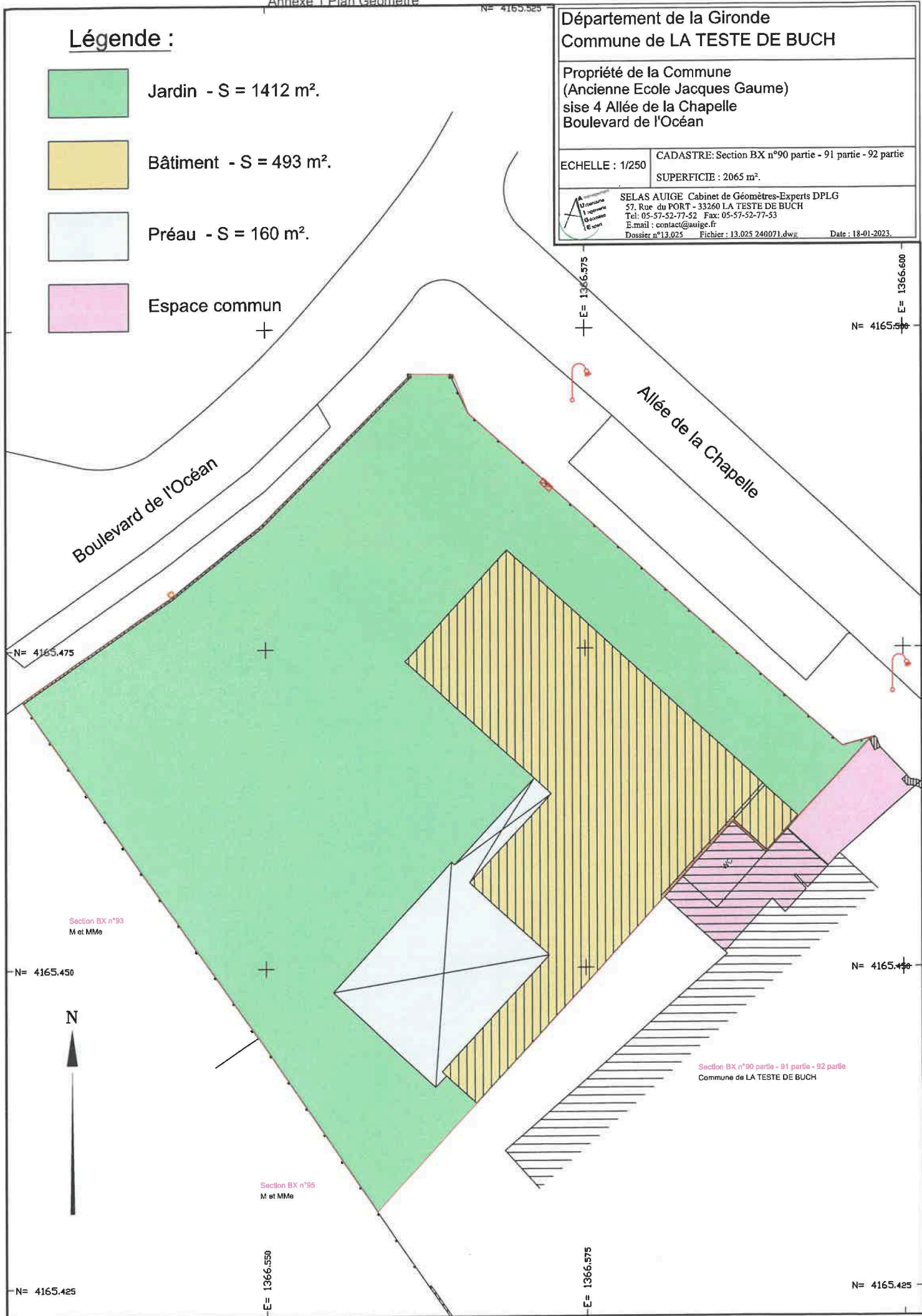
ECHELLE : 1/250

CADASTRE: Section BX n°90 partie - 91 partie - 92 partie  
SUPERFICIE : 2065 m<sup>2</sup>.



SELAS AUIGE Cabinet de Géomètres-Experts DPLG  
57, Rue du PORT - 33260 LA TESTE DE BUCH  
Tel: 05-57-52-77-52 Fax: 05-57-52-77-53  
E.mail : contact@auige.fr

Dossier n°13.025 Fichier : 13.025 240071.dwg Date : 18-01-2023.



Boulevard de l'Océan

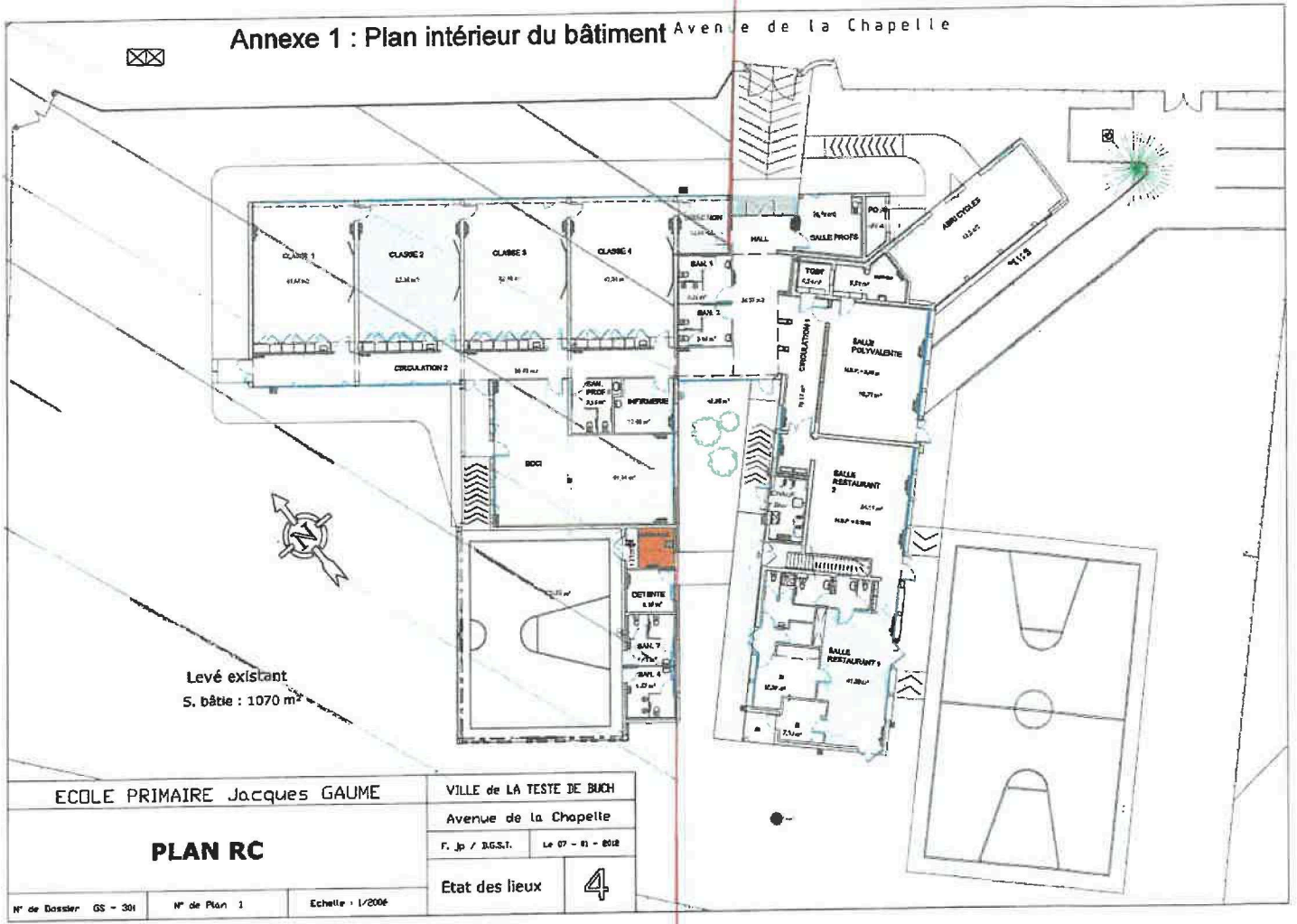
Allée de la Chapelle

Section BX n°93  
M et MMe

Section BX n°90 partie - 91 partie - 92 partie  
Commune de LA TESTE DE BUCH


Section BX n°95  
M et MMe

Annexe 1 : Plan intérieur du bâtiment Avenue de la Chapelle



Levé existant  
S. bâti : 1070 m<sup>2</sup>

ECOLE PRIMAIRE Jacques GAUME		VILLE de LA TESTE DE BUCH	
<b>PLAN RC</b>		Avenue de la Chapelle	
		F. Jp / B.G.S.T.	Le 07 - 01 - 2012
N° de Dossier GS - 301		Etat des lieux <b>4</b>	
N° de Plan 1		Echelle : 1/2006	

 partie du bâtiment  
mise à disposition